583200.00 583350.00

6068000.00

6068000.00

Pririšimo schema



Planuojama prieplaukos vieta

Kilometrai

Laivakelis

Gylis (m)

1,2

0,3

-0,5

-0,75

-1

-2

-4

AB VIDAUS VANDENS KELIŲ DIREKCIJA	
HIDROGRAFIJOS SKYRIUS	
Data	**Upė:** Neris
2024-09-30	***Atkarpa:*** Valakampių II paplūdimio stotelė
Mastelis	***Atstumas nuo žiočių:*** 173.50-173.75 km
1 : 1000	***Planas:*** Pirminis

VALYMAS		
	UŽDUOTIS	ĮVYKDYMAS
Gylis m	1	
Plotis m	10	
Ilgis m	76	
Plotas m2	570	
Darbo kiekis m3	157	
Gruntas	Sąnašinis gruntas	
Vidutinis nuimamo grunto sluoksnis: 0,28		

583350.00

584550.00 584700.00

6065900.00

6065900.00

Pririšimo schema



Planuojama prieplaukos vieta

Kilometrai

Laivakelis

Valymo plotas

Gylis (m)

- 1,2
- 0,3
- -0,5
- -0,75
- -1
- -2
- -4

AB VIDAUS VANDENS KELIŲ DIREKCIJA	
HIDROGRAFIJOS SKYRIUS	
Data	**Upė:** Neris
2024-09-30	***Atkarpa:*** Žirmūnų paplūdimio stotelė
Mastelis	***Atstumas nuo žiočių:*** 170.36-170.49 km
1 : 1000	***Planas:*** Pirminis

VALYMAS		
	UŽDUOTIS	ĮVYKDYMAS
Gylis m	1	
Plotis m	21	
Ilgis m	123	
Plotas m2	1880	
Darbo kiekis m3	974	
Gruntas	Sąnašinis gruntas	
Vidutinis nuimamo grunto sluoksnis: 0,52		

584550.00 584700.00

584100.00 584250.00

6064160.00 6064080.00 6064000.00

Pririšimo schema



Planuojama prieplaukos vieta

Kilometrai

Laivakelis

Gylis (m)

- 1,2
- 0,3
- -0,5
- -0,75
- -1
- -2
- -4

AB VIDAUS VANDENS KELIŲ DIREKCIJA	
HIDROGRAFIJOS SKYRIUS	
Data	**Upė:** Neris
2024-09-30	***Atkarpa:*** Šilo tilto stotelė
Mastelis	***Atstumas nuo žiočių:*** 168.49-168.56 km
1 : 1000	***Planas:*** Pirminis

VALYMAS		
	UŽDUOTIS	ĮVYKDYMAS
Gylis m	1	
Plotis m	14	
Ilgis m	87	
Plotas m2	820	
Darbo kiekis m3	514	
Gruntas	Sąnašinis gruntas	
Vidutinis nuimamo grunto sluoksnis: 0,62		

584250.00

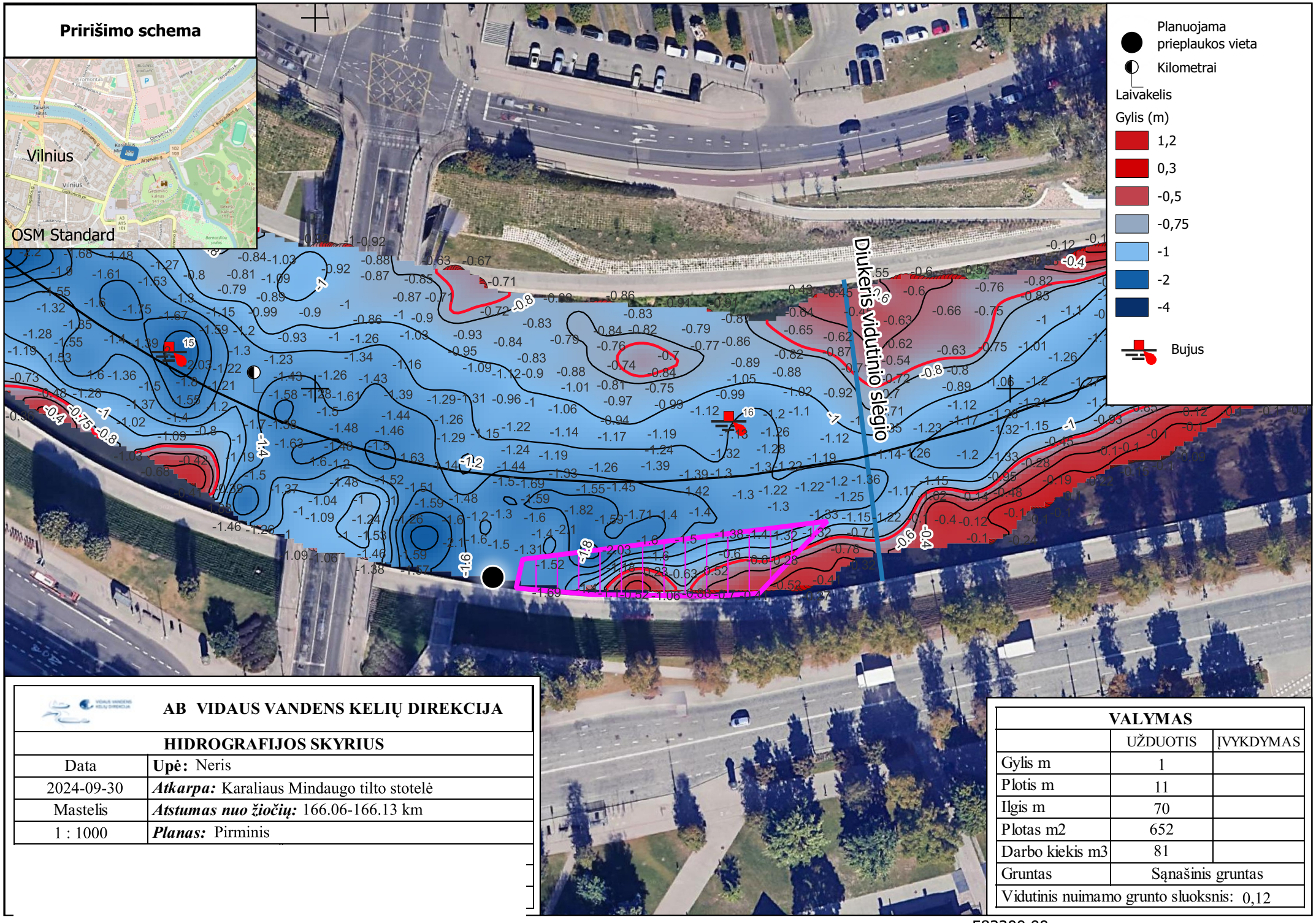

AB VIDAUS VANDENS KELIŲ DIREKCIJA	
HIDROGRAFIJOS SKYRIUS	
Data	**Upė:** Neris
2024-09-30	***Atkarpa:*** Karaliaus Mindaugo tilto stotelė
Mastelis	***Atstumas nuo žiočių:*** 166.06-166.13 km
1 : 1000	***Planas:*** Pirminis

VALYMAS		
	UŽDUOTIS	ĮVYKDYMAS
Gylis m	1	
Plotis m	11	
Ilgis m	70	
Plotas m2	652	
Darbo kiekis m3	81	
Gruntas	Sąnašinis gruntas	
Vidutinis nuimamo grunto sluoksnis: 0,12		

582450.00 582600.00

6062480.00

6062400.00

Pririšimo schema



Planuojama prieplaukos vieta

Kilometrai

Laivakelis

Valymo plotas

Gylis (m)

1,2

0,3

-0,5

-0,75

-1

-2

-4

Bujus

582600.00

AB VIDAUS VANDENS KELIŲ DIREKCIJA	
HIDROGRAFIJOS SKYRIUS	
Data	**Upė:** Neris
2024-09-30	***Atkarpa:*** Žaliojo tilto stotelė
Mastelis	***Atstumas nuo žiočių:*** 165.40-165.49 km
1 : 1000	***Planas:*** Pirminis
D	
P	
H	

VALYMAS		
	UŽDUOTIS	ĮVYKDYMAS
Gylis m	1	
Plotis m	9	
Ilgis m	82	
Plotas m2	477	
Darbo kiekis m3	135	
Gruntas	Sąnašinis gruntas	
Vidutinis nuimamo grunto sluoksnis: 0,30		

581850.00 582000.00

6062720.00 6062640.00 6062560.00

Pririšimo schema



Planuojama prieplaukos vieta
Kilometrai
Laivakelis
Valymo plotas
Gylis (m)
1,2
0,3
-0,5
-0,75
-1
-2
-4
Bujus

II Valymas
III Valymas
I Valymas

III VALYMAS		
	UŽDUOTIS	ĮVYKDYMAS
Gylis m	1	
Plotis m	7	
Ilgis m	80	
Plotas m2	516	
Darbo kiekis m3	50	
Gruntas	Sąnašinis gruntas	
Vidutinis nuimamo grunto sluoksnis: 0,10		

AB VIDAUS VANDENS KELIŲ DIREKCIJA

HIDROGRAFIJOS SKYRIUS

Data	**Upė:** Neris
2024-09-30	***Atkarpa:*** Baltojo tilto stotelė
Mastelis	***Atstumas nuo žiočių:*** 164.63-164.87 km
1 : 1500	***Planas:*** Pirminis

II VALYMAS		
	UŽDUOTIS	ĮVYKDYMAS
Gylis m	1	
Plotis m	12	
Ilgis m	96	
Plotas m2	1148	
Darbo kiekis m3	196	
Gruntas	Sąnašinis gruntas	
Vidutinis nuimamo grunto sluoksnis: 0,17		

I VALYMAS		
	UŽDUOTIS	ĮVYKDYMAS
Gylis m	1	
Plotis m	14	
Ilgis m	68	
Plotas m2	935	
Darbo kiekis m3	211	
Gruntas	Sąnašinis gruntas	
Vidutinis nuimamo grunto sluoksnis: 0,23		

582000.00

582000.00 582150.00

6062560.00

6062480.00

Pririšimo schema

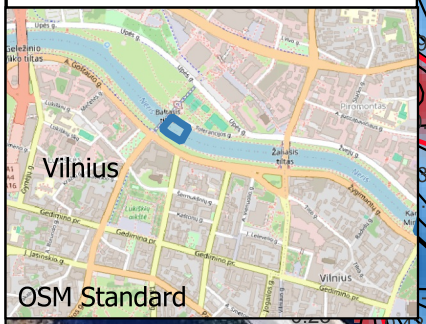

Planuojama prieplaukos vieta
Kilometrai
Laivakelis
Valymo plotas
Gylis (m)
1,2
0,3
-0,5
-0,75
-1
-2
-4
Bujus

II Valymas

I Valymas

Vilniaus

AB VIDAUS VANDENS KELIŲ DIREKCIJA	
HIDROGRAFIJOS SKYRIUS	
Data	**Upė:** Neris
2024-09-30	***Atkarpa:*** Baltojo tilto stotelė
Mastelis	***Atstumas nuo žiočių:*** 164.86-165.01 km
1 : 1000	***Planas:*** Pirminis

II **VALYMAS**		
	UŽDUOTIS	ĮVYKDYMAS
Gylis m	1	
Plotis m	18	
Ilgis m	40	
Plotas m2	700	
Darbo kiekis m3	143	
Gruntas	Sąnašinis gruntas	
Vidutinis nuimamo grunto sluoksnis: 0,20		

I **VALYMAS**		
	UŽDUOTIS	ĮVYKDYMAS
Gylis m	1	
Plotis m	30	
Ilgis m	77	
Plotas m2	1426	
Darbo kiekis m3	449	
Gruntas	Sąnašinis gruntas	
Vidutinis nuimamo grunto sluoksnis: 0,32		

582150.00

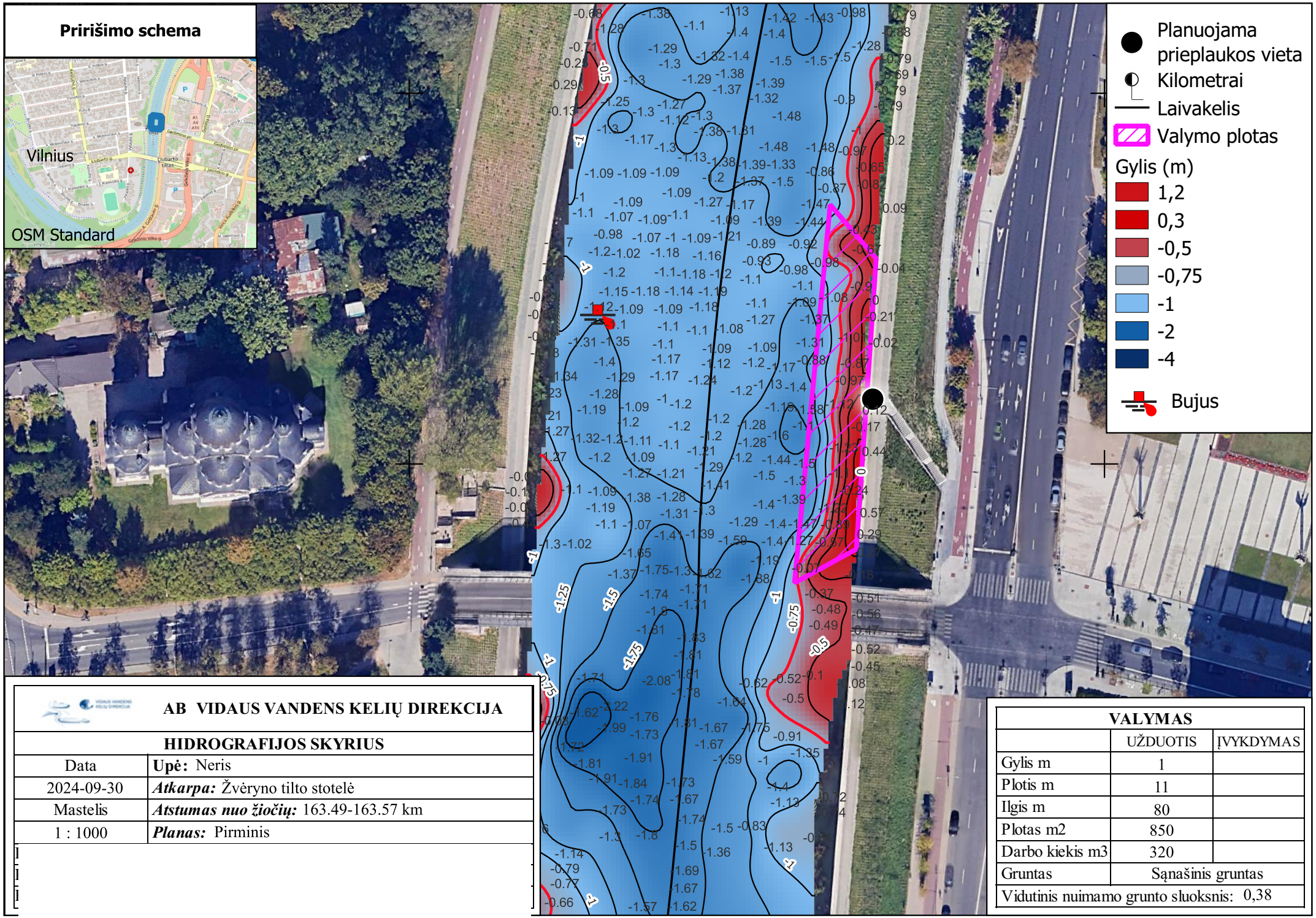

AB VIDAUS VANDENS KELIŲ DIREKCIJA	
HIDROGRAFIJOS SKYRIUS	
Data	**Upė:** Neris
2024-09-30	***Atkarpa:*** Žvėryno tilto stotelė
Mastelis	***Atstumas nuo žiočių:*** 163.49-163.57 km
1 : 1000	***Planas:*** Pirminis

VALYMAS		
	UŽDUOTIS	ĮVYKDYMAS
Gylis m	1	
Plotis m	11	
Ilgis m	80	
Plotas m2	850	
Darbo kiekis m3	320	
Gruntas	Sąnašinis gruntas	
Vidutinis nuimamo grunto sluoksnis: 0,38		

580950.00 581100.00

Pririšimo schema



6061760.00

6061680.00

AB VIDAUS VANDENS KELIŲ DIREKCIJA	
HIDROGRAFIJOS SKYRIUS	
Data	**Upė:** Neris
2024-09-30	***Atkarpa:*** Verslo trikampio stotelė
Mastelis	***Atstumas nuo žiočių:*** 162.89-162.99 km
1 : 1000	***Planas:*** Pirminis

VALYMAS		
	UŽDUOTIS	ĮVYKDYMAS
Gylis m	1	
Plotis m	10	
Ilgis m	100	
Plotas m2	964	
Darbo kiekis m3	92	
Gruntas	Sąnašinis gruntas	
Vidutinis nuimamo grunto sluoksnis: 0,10		

581100.00